



## *Illustrations des bonnes pratiques*



*Prévenir les risques professionnels : Identification des points noirs*


*Critère 4.2.1.*

*Liste des points noirs illustrée par des photos  
et précisant les préconisations pour les réduire*

*SMIRTOM de la Région de Montargis (45)*

## Points noirs identifiés sur le secteur du SMIRTOM

Localisation	Caractéristique du point noir	Photo du point noir	Préconisation pour supprimer le point noir
Voie de la planchette à mignerette	Problème pour faire demi-tour		Faire un dégagement sur un terrain mais la commune n'a pas cette possibilité
Rue des vigneaux à villevoques	Propriétaire a clôturé devant chez lui		Mettre un bac a 350 mètre de chez lui

<p>Queue de l'étang a Dordives</p>	<p>Marche arrière de 350m dans une impasse avec une pente pas. Pas de possibilité de faire demi-tour</p>			<p>Mettre un bac avant impasse mais population refusent</p>
<p>Ferrières centre</p>	<p>Problème avec le centre ville rues étroites</p>	<p>Aucune photo</p>		<p>Voir avec l'achat d'une benne OM plus petite prévision 2010</p>
<p>Ruelle herbeuse à Montargis</p>	<p>Marche arrière de 400m + voiture en stationnement gênant</p>	<p>Aucune photo</p>		<p>Voir avec l'achat d'une benne OM plus petite prévision 2010</p>
<p>Pont ST ROCH a Montargis</p>	<p>Tonnage du pont trop faible</p>			<p>Voir avec l'achat d'une benne OM plus petite prévision 2010</p>